

«СОГЛАСОВАНО»

Глава Кировского и
Московского районов г.Казани


А. Миронов
дата подпись ФИО

«СОГЛАСОВАНО»

Начальник отделения
пропаганды БДД ОГИБДД УМВД
России г. Казани
майор полиции


А.М. Валиева
« » 2022



«УТВЕРЖДАЮ»

Директор
МБОУ «Школа №135 г.Казани»
/Л.Р.Юсупова
дата подпись ФИО



ПАСПОРТ

дорожной безопасности образовательной организации

(типовой)

Муниципальное бюджетное общеобразовательное учреждение

«Средняя общеобразовательная школа №135 с углубленным изучением

отдельных предметов» Кировского района г. Казани

(наименование образовательного учреждения)

2022

Общие сведения

Муниципальное бюджетное общеобразовательное учреждение
«Средняя общеобразовательная школа № 135 с углубленным изучением
отдельных предметов» Кировского района г.Казани
Юридический адрес: 420034, г.Казань, ул.2-ая Юго-Западная, д.27А
Фактический адрес: 420034, г.Казань, ул. 2-ая Юго-Западная, д. 27 А

Руководители образовательной организации:

Директор	Юсупова Лилия Рашидовна (фамилия, имя, отчество)	518-21-77 (телефон)
Заместитель директора по учебной работе	Галеева Людмила Николаевна (фамилия, имя, отчество)	518-21-77 (телефон)
Заместитель директора по воспитательной работе	Сайфуллина Фирюза Дамировна (фамилия, имя, отчество)	518-21-77 (телефон)

Ответственные работники
муниципального органа
образования

(должность)

(фамилия, имя, отчество)

(телефон)

Ответственные от
Госавтоинспекции

инспектор по пропаганде Валеева А.З.
5333841 (телефон)

Ответственный
за мероприятия по профилактике
детского травматизма
заместитель директора
по воспитательной работе
(должность)

Сайфуллина Фирюза Дамировна
(фамилия, имя, отчество)
518-21-77
(телефон)

Руководитель или ответственный
работник дорожно-эксплуатационной
организации, осуществляющей
содержание улично-дорожной
сети (УДС)*

Куликов А.Н.
2957705

Руководитель или ответственный

работник дорожно-эксплуатационной
организации, осуществляющей
содержание технических средств
организации дорожного
движения (ТСОДД)*

Калимуллин Р.Р.
5624409

Количество обучающихся 831 человек

Наличие уголка по БДД рекреация 2этажа
(если имеется, указать место расположения)

Наличие класса по БДД нет
(если имеется, указать место расположения)

Наличие автогородка (площадки) по БДД
в МБОУ «Школа № 135 г.Казани» нет

Наличие автобуса в МБОУ «Школа №135 г.Казани» нет

Владелец автобуса _____
(образовательное учреждение, муниципальное образование и др.)

Время занятий в МБОУ «Школа №135 г.Казани» :

1-ая смена: 8⁰⁰ – 14⁵⁰ (понедельник-пятница
у начальной школы пятидневка у среднего и
старшего звена в субботу дистанционное
обучение)

внеклассные занятия: 13⁰⁰ – 18³⁰ (понедельник-пятница)

Телефоны оперативных служб:

01 Пожарная служба

02 Полиция

03 Скорая помощь

04 Аварийная горгаза

112 Служба спасения

Содержание

* Дорожно-эксплуатационные организации, осуществляющие содержание УДС и ТСОДД, несут ответственность в соответствии с законодательством Российской Федерации (Федеральный закон «О безопасности дорожного движения» от 10 декабря 1995 г. № 196-ФЗ, Кодекс Российской Федерации об административных правонарушениях, Гражданский кодекс Российской Федерации)

I. План-схемы МБОУ «Школа №135 г.Казани»

1. Район расположения МБОУ «Школа №135 г.Казани», пути движения транспортных средств и обучающихся.
2. Организация дорожного движения в непосредственной близости от МБОУ «Школа №135 г.Казани» с размещением соответствующих технических средств организации дорожного движения, маршруты движения детей и расположение парковочных мест.
3. Маршруты движения организованных групп детей от МБОУ «Школа №135 г.Казани» к стадиону, парку или спортивно-оздоровительному комплексу.
4. Пути движения транспортных средств к местам разгрузки/погрузки и рекомендуемые безопасные пути передвижения детей по территории МБОУ «Школа №135 г.Казани».

II. Информация об обеспечении безопасности перевозок детей специальным транспортным средством (автобусом).

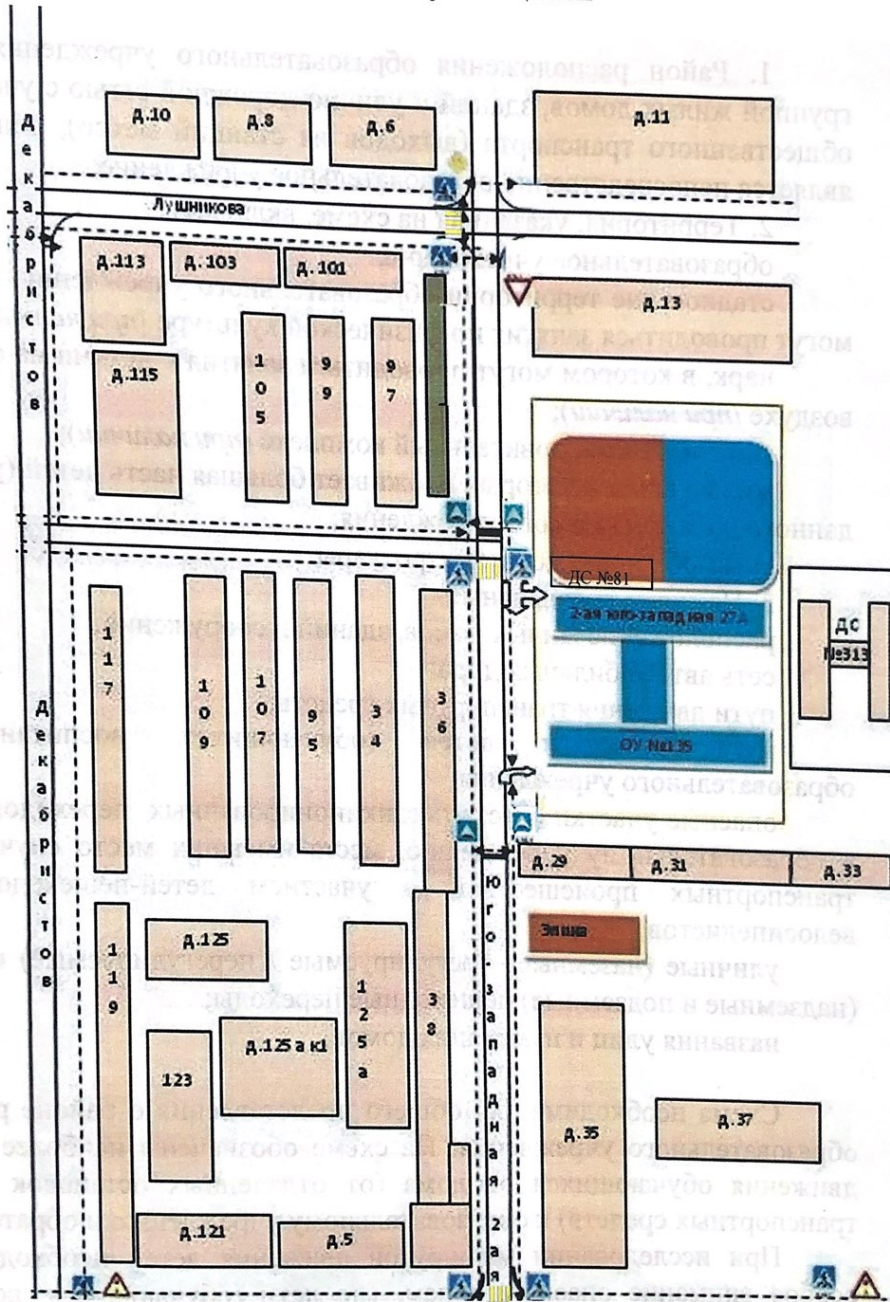
1. Общие сведения.
2. Маршрут движения автобуса до МБОУ «Школа №135 г.Казани».
3. Безопасное расположение остановки автобуса у МБОУ «Школа №135 г. Казани»

III. Приложения

План-схема пути движения транспортных средств и обучающихся при проведении дорожных ремонтно-строительных работ вблизи МБОУ «Школа №135 г. Казани»

I. План-схема МБОУ «Школа № 135 г.Казани»

1. Район расположения МБОУ «Школа № 135 г.Казани», пути движения транспортных средств и обучающихся



Рекомендации к составлению план-схемы района расположения образовательного учреждения

1. Район расположения образовательного учреждения определяется группой жилых домов, зданий и улично-дорожной сетью с учетом остановок общественного транспорта (выходов из станций метро), центром которого является непосредственно образовательное учреждение;

2. Территория, указанная на схеме, включает:

образовательное учреждение;

стадион вне территории образовательного учреждения, на котором могут проводиться занятия по физической культуре (*при наличии*);

парк, в котором могут проводиться занятия с детьми на открытом воздухе (*при наличии*);

спортивно-оздоровительный комплекс (*при наличии*);

жилые дома, в которых проживает большая часть детей (учеников) данного образовательного учреждения;

автомобильные дороги и тротуары.

3. На схеме обозначены:

расположение жилых домов, зданий и сооружений;

сеть автомобильных дорог;

пути движения транспортных средств;

пути движения детей (обучающихся, воспитанников) в/из образовательного учреждения;

опасные участки (места несанкционированных переходов на подходах к образовательному учреждению, места имевших место случаев дорожно-транспортных происшествий с участием детей-пешеходов и детей-велосипедистов);

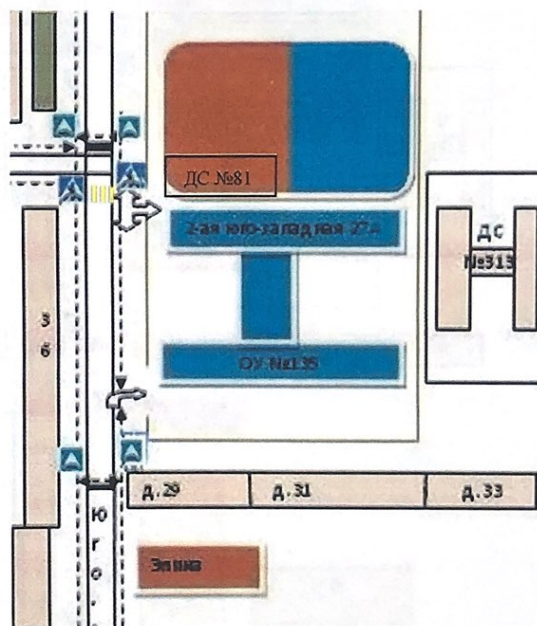
уличные (наземные – регулируемые / нерегулируемые) и внеуличные (надземные и подземные) пешеходные переходы;

названия улиц и нумерация домов.

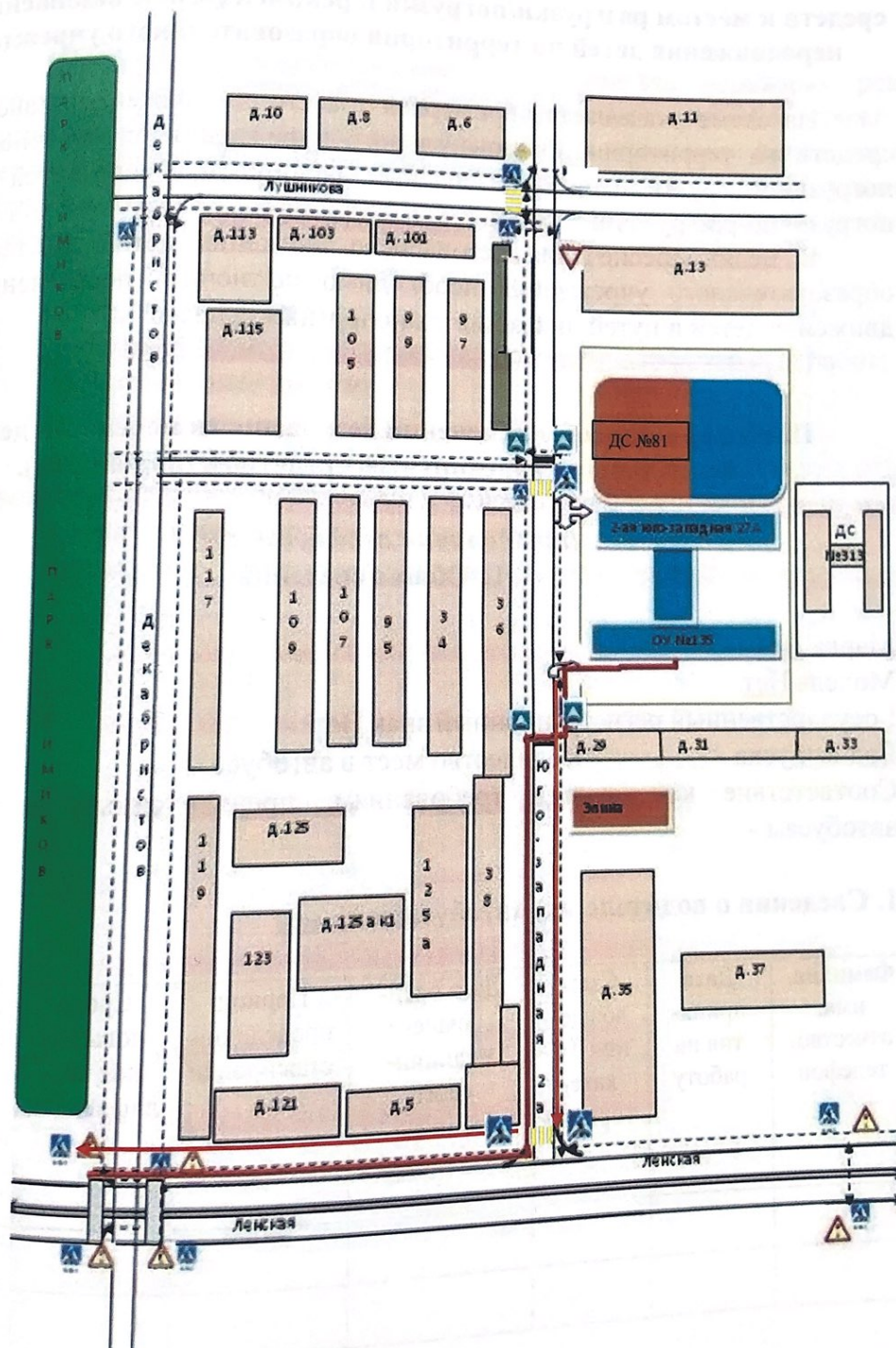
Схема необходима для общего представления о районе расположения образовательного учреждения. На схеме обозначены наиболее частые пути движения обучающихся от дома (от отдаленных остановок маршрутных транспортных средств) к образовательному учреждению и обратно.

При исследовании маршрутов движения детей необходимо уделить особое внимание опасным зонам, где дети (обучающиеся, воспитанники) пересекают проезжие части дорог не по пешеходному переходу.

3. Маршруты движения пешеходов и велосипедистов от МБОУ «Школа №135»
2. **Схема организации дорожного движения в непосредственной близости от МБОУ «Школа № 135 г. Казани» с размещением соответствующих технических средств организации дорожного движения, маршрутов движения детей и расположения парковочных мест**



3. Маршруты движения организованных групп детей от МБОУ «Школа № 135 г. Казани» к стадиону, парку или спортивно-оздоровительному комплексу



Рекомендации к составлению схемы пути движения транспортных средств к местам разгрузки/погрузки и рекомендуемые безопасные пути передвижения детей по территории образовательного учреждения

На схеме указывается примерная траектория движения транспортных средств на территории образовательного учреждения, в том числе места погрузки/разгрузки, а также безопасный маршрут движения детей во время погрузочно-разгрузочных работ.

В целях обеспечения безопасного движения детей по территории образовательного учреждения необходимо исключить пересечения путей движения детей и путей движения транспортных средств.

II. Информация об обеспечении безопасности перевозок детей специальным транспортным средством (автобусом).

(при наличии автобуса(ов))

1. Общие сведения

Марка Нет

Модель Нет

Государственный регистрационный знак Нет

Год выпуска - Количество мест в автобусе -

Соответствие конструкции требованиям, предъявляемым к школьным автобусам -

1. Сведения о водителе(ях) автобуса(сов) нет

Фамилия, имя, отчество, телефон	Дата принятия на работу	Стаж вождения ТС категории D	Дата предстоящего медицинского осмотра	Период проведения стажировки	Сроки повышения квалификации	Допущенные нарушения ПДД / в том числе через «Глонас»

Рекомендации к составлению план-схемы пути движения транспортных средств и детей (учеников) при проведении дорожных ремонтно-строительных работ вблизи образовательного учреждения

На схеме указывается место производства дорожных ремонтно-строительных работ, его обустройство дорожными знаками и ограждениями, иными техническими средствами организации дорожного движения, а также безопасный маршрут движения детей (обучающихся, воспитанников) к образовательному учреждению с учетом изменения маршрута движения по тротуару.

На схеме обозначены:

- участок производства дорожных ремонтно-строительных работ;
- автомобильные дороги;
- тротуары;
- альтернативные пути (обходы места производства дорожных ремонтно-строительных работ пешеходами и объезды транспортными средствами);
- здание образовательного учреждения;
- ограждение территории образовательного учреждения *(при наличии)*.